



Comune di Urbania

Provincia di Pesaro e Urbino
Piazza della Libertà, 1
61049 Urbania

P.IVA 00351210414
C.F. 82001210416

Tel. +39 0722 / 313111
Fax +39 0722 / 317246
www.comune.urbania.ps.it
comune.urbania@provincia.ps.it

V A R I A N T E P I A N O R E G O L A T O R E G E N E R A L E

2024

Settore Gestione del Territorio
Arch. LUCA STORONI

Professionista incaricato
Dott. Geol. PAOLO CECCARINI
Via Aldo Moro 7/9 - 61049 Urbania (PU)
tel. 0722 318800 - cell. 335 8059476
e-mail paolo.ceccarini.studio@gmail.com
PEC paolo.ceccarini@pec.epap.it

Consulente
EMANUELE DINI
Via Santa Maria del Piano 25 - 61049 Urbania (PU)

TAV.

5.1

TITOLO

VINCOLISTICA
Aggiornata sulla base risultanze 1^a CeVI

SCALA

DATA
MARZO 2025

COMUNE di URBANIA- P.R.G.

3 PROGETTO DELLE TUTELE

TAV. 3.1

TITOLO
SOTTOSISTEMA GEOLOGICO-GEOMORFOLOGICO














SCALA
1 : 10000

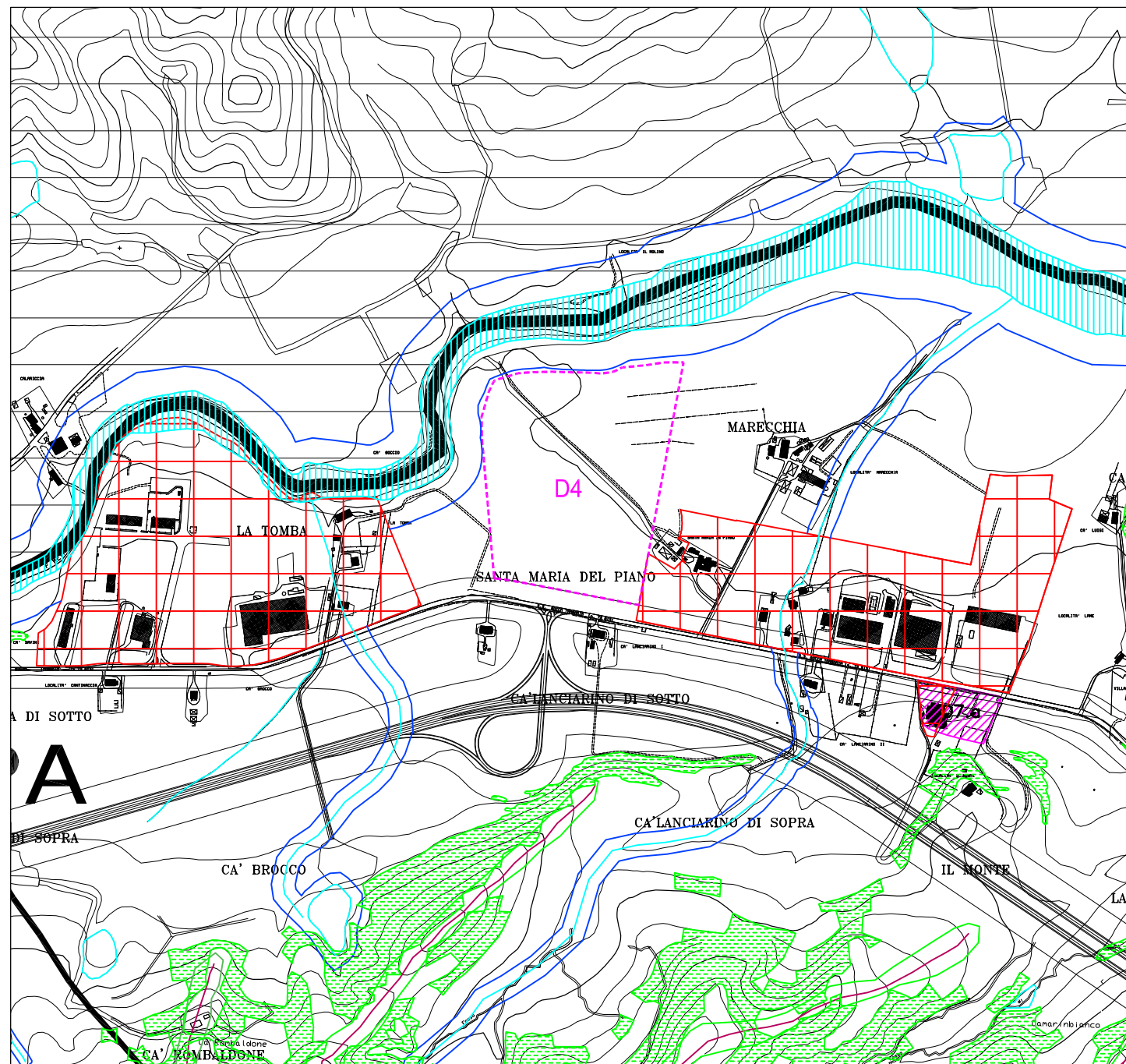
AMBITI DEFINITIVI DI TUTELA DEI
CORSI D'ACQUA, CRINALI E VERSANTI

DATA

AGGIORNAMENTO

LEGENDA

DI PROGETTO	DESCRIZIONE
	AREE ESENTI (Art. 60 N.T.A. del P.P.A.R.)
	AREE DI NUOVA URBANIZZAZIONE DI PROGETTO
	NUOVA AREA PRODUTTIVA D4 "SANTA MARIA DEL PIANO"
	LIMITE DELLE FASCIE MORFOLOGICHE Appenninica A Pedeappenninica P.A.
CORSI D'ACQUA (Articolo 29 delle N.T.A. del P.P.A.R.)	
CLASSIFICAZIONE RELATIVA ALLA GERARCHIA DEL BACINO IDROGRAFICO	
	CON NUMERO D' ORDINE SUPERIORE AL V (pertinenza fluviale)
	CON NUMERO D' ORDINE COMPRESO TRA IL IV ED IL V
	CON NUMERO D' ORDINE COMPRESO TRA IL II ED IL III
AMBITI DI TUTELA DEI CORSI D'ACQUA	
	AMBITO DEFINITIVO DI TUTELA INTEGRALE
CRINALI (Articolo 30 delle N.T.A. del P.P.A.R.)	
CLASSIFICAZIONE RELATIVA ALLA GERARCHIA DEL BACINO IDROGRAFICO	
	CON NUMERO D' ORDINE SUPERIORE AL V
	CON NUMERO D' ORDINE COMPRESO TRA IL IV ED IL V
	CON NUMERO D' ORDINE COMPRESO TRA IL II ED IL III
AMBITI DI TUTELA DEI CRINALI	
	AMBITO DEFINITIVO DI TUTELA DI CRINALE
VERSANTI (Articolo 31 delle N.T.A. del P.P.A.R.)	
AMBITI DI TUTELA DEI VERSANTI	
	AREE CON PENDENZA SUPERIORE AL 30%



COMUNE di URBANIA- P.R.G.

3 PROGETTO DELLE TUTELE

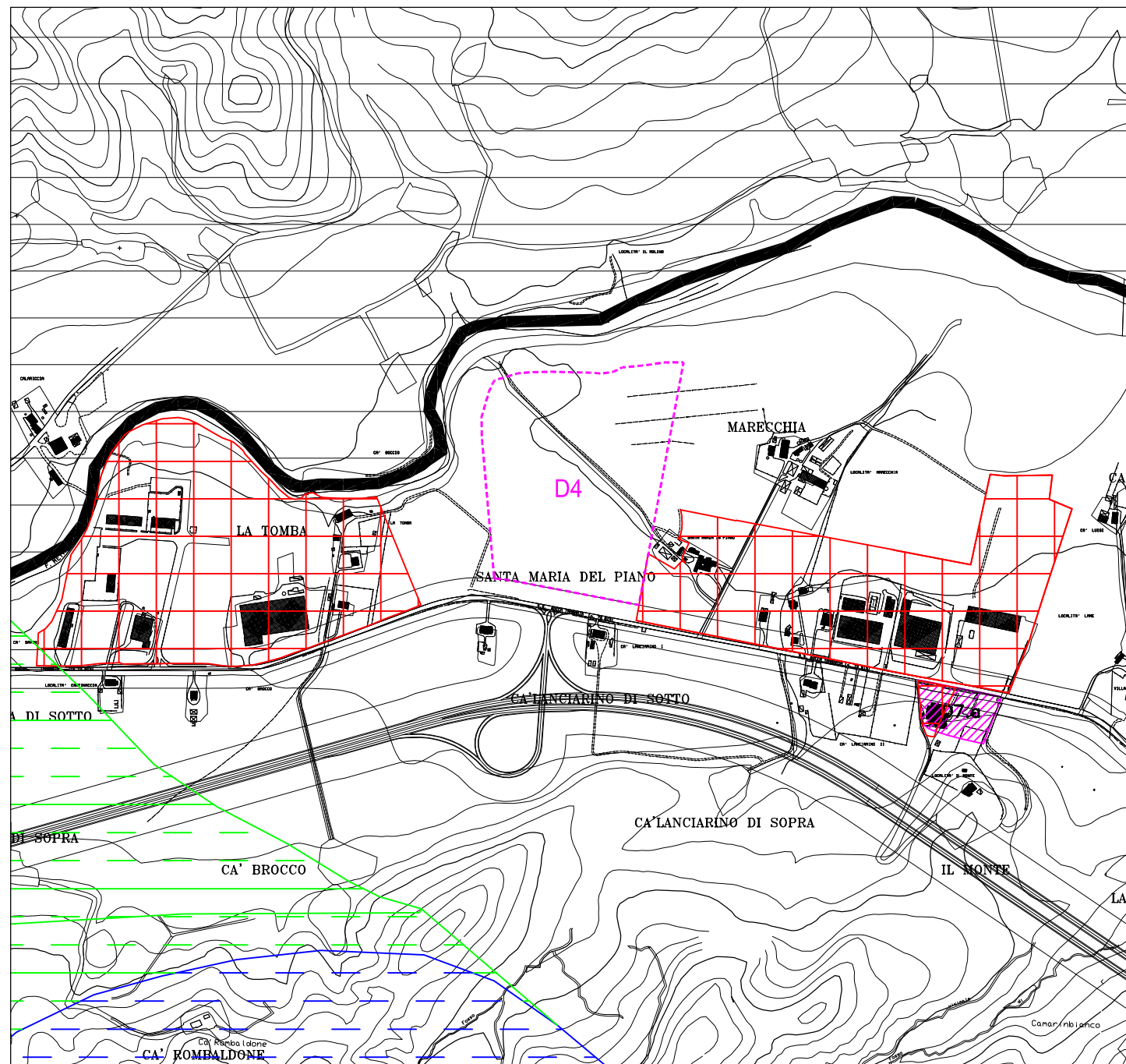
TAV. 3.2

TITOLO
SOTTOSISTEMA GEOLOGICO-GEOMORFOLOGICO
AMBITI DEFINITIVI DI TUTELA
DELLE EMERGENZE GEOLOGICHE
E GEOMORFOLOGICHE

SCALA
1 : 10000
DATA
AGGIORNAMENTO

LEGENDA

DI PROGETTO	DESCRIZIONE
	AREE ESENTI (Art. 60 N.T.A. del P.P.A.R.)
	AREE DI NUOVA URBANIZZAZIONE DI PROGETTO
	NUOVA AREA PRODUTTIVA D4 "SANTA MARIA DEL PIANO"
AMBITI DI TUTELA GEOLOGICO GEOMORFOLOGICI (TAV. 3)	
	AREE G.C. (AREE DI QUALITA' GEOLOGICA DIFFUSA)
	AREE G.B. (AREE DI RILEVANTE VALORE GEOLOGICO)
	AREE G.A. (AREE DI ECCEZIONALE VALORE GEOLOGICO)-EMERGENZE
EMERGENZE GEOLOGICHE (TAV. 3A)	
	EMERGENZE GEOLOGICHE (G)
EMERGENZE GEOMORFOLOGICHE (TAV. 13)	
	EMERGENZE GEOMORFOLOGICHE (GM)



COMUNE di URBANIA- P.R.G.

3 PROGETTO DELLE TUTELE

TAV. 3.3

TITOLO
SOTTOSISTEMA GEOLOGICO-GEOMORFOLOGICO










SCALA
1 : 10000

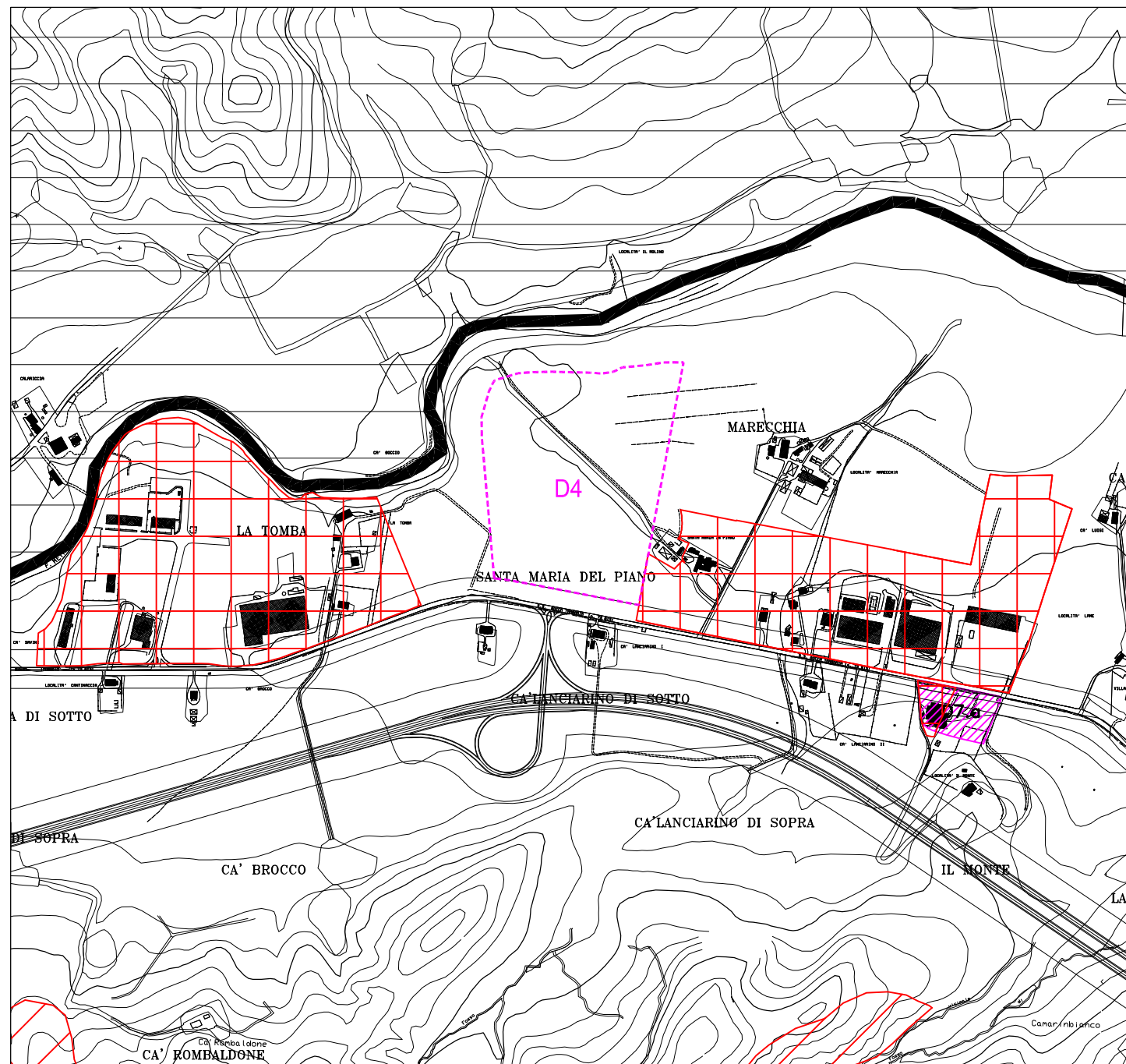
AMBITI DEFINITIVI DI TUTELA
PER RISCHIO GEOLOGICO

DATA

AGGIORNAMENTO

LEGENDA

DI PROGETTO	DESCRIZIONE
	AREE ESENTI (Art. 60 N.T.A. del P.P.A.R.)
	AREE DI NUOVA URBANIZZAZIONE DI PROGETTO
	NUOVA AREA PRODUTTIVA D4 "SANTA MARIA DEL PIANO"
TUTELE DI ORDINE GEOLOGICO E IDROGEOLOGICO	
AMBITI DI TUTELA INTEGRALE	
	Aree interessate da frane recenti o antiche, calanchi, erosione accelerata, fransita diffusa, erosione fluviale di fondo e/o laterale, ecc.
	AREE ESONDABILI CON PIENA MONOSECOLARE
	PUNTO DI PRESA POZZO O SORGENTE
	AREE DI TUTELA DELLE EMERGENZE IDRICHE
	AMBITO INTERESSATO DA VINCOLO IDROGEOLOGICO DEL PTC
	AMBITO INTERESSATO DA ATTIVITA' ESTRATTIVE



COMUNE di URBANIA- P.R.G.

3 PROGETTO DELLE TUTELE

TAV. 3.4

TITOLO
SOTTOSISTEMA BOTANICO-VEGETAZIONALE














SCALA
1 : 10000

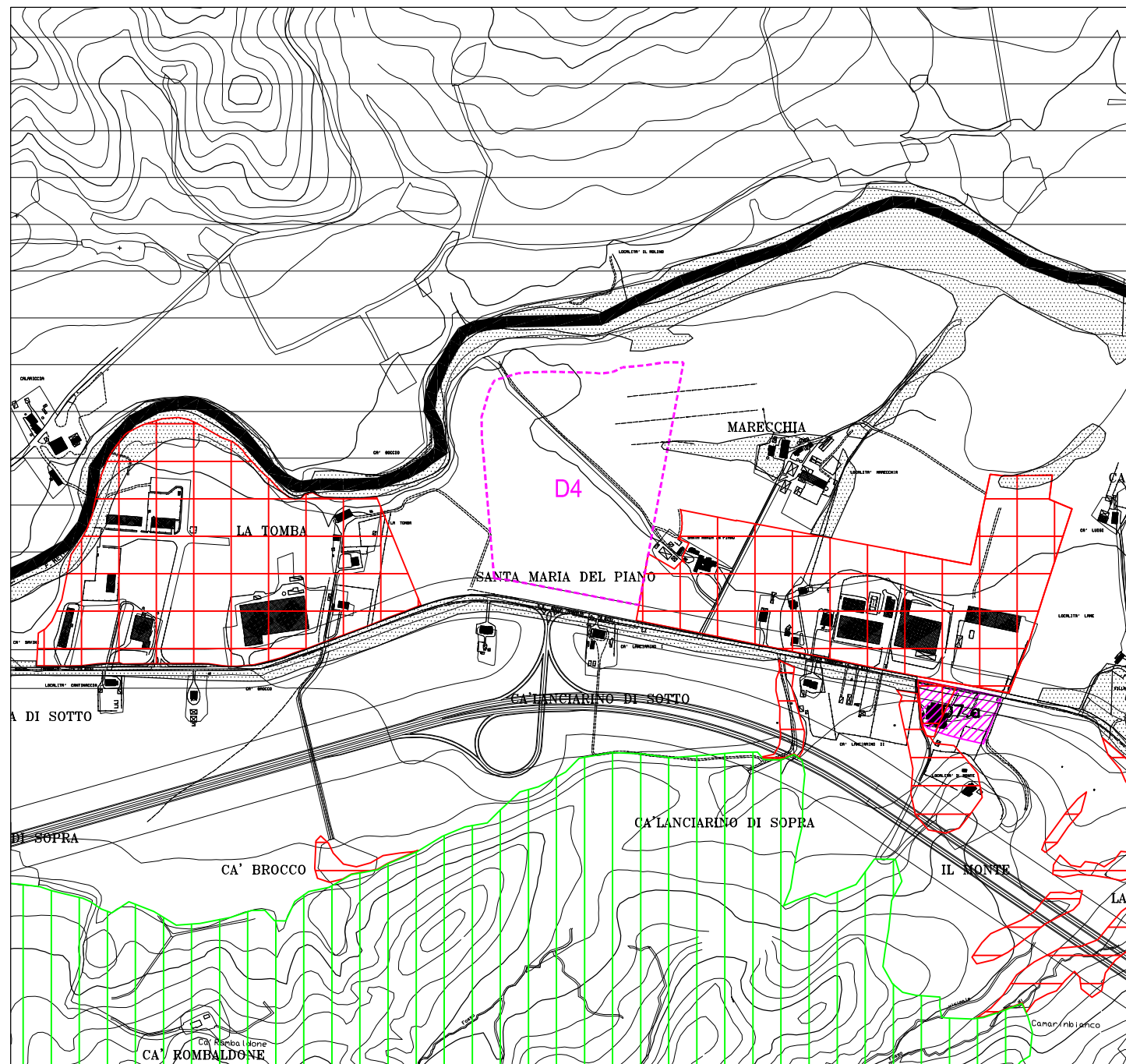
AMBITI DEFINITIVI DI TUTELA DELLE
EMERGENZE BOTANICO-VEGETAZIONALI

DATA

AGGIORNAMENTO

LEGENDA

DI PROGETTO	DESCRIZIONE
	AREE ESENTI (Art. 60 N.T.A. del P.P.A.R.)
	AREE DI NUOVA URBANIZZAZIONE DI PROGETTO
	NUOVA AREA PRODUTTIVA D4 "SANTA MARIA DEL PIANO"
** AMBITI SOTTOPOSTI A TUTELA INTEGRALE **	
ELEMENTI DEL SOTTOSISTEMA BOTANICO VEGETAZIONALE (TAV. 4)	
	AREE BA DI ECCEZIONALE VALORE
	AREE BB DI RILEVANTE VALORE
	AREE BC DI QUALITA' DIFFUSA
VALUTAZIONE QUALITATIVA SOTTOSISTEMA BOTANICO VEGETAZIONALE (TAV. 5)	
ZONE DI ALTISSIMO VALORE VEGETAZIONALE	
	AREE DI INTERESSE FLORISTICO VEGETAZIONALE (AREA FLORISTICA n. 20-GOLA DI GORGO A CERBARA)
	COMPLESSI ORO-IDROGRAFICI (BOSCHI E PASCOLI INTERCLUSI - Art.li 34 e 35)
ZONE DI ALTO VALORE VEGETAZIONALE	
	BOSCHI E PASCOLI (Art.li 34 e 35)
PARCHI - RISERVE NATURALI REGIONALI E PIANI D'AREA (TAV. 11)	
	PARCHI NATURALI (Art. 53) (Pn 3 - MONTE NERONE)
	RISERVE NATURALI (Art. 54) (GOLA DI GORGO A CERBARA E FOSSO DELL' EREMO)
FORESTE DEMANIALI (TAV. 14)	
	FORESTE DEMANIALI ED AREE INTERCLUSE (LIMITE AMBITO DI TUTELA INTEGRALE)
** AMBITI SOTTOPOSTI A TUTELA ORIENTATA **	
	AMBITI DI INTERESSE BOTANICO VEGETAZIONALE SOGGETTI A TUTELA ORIENTATA



COMUNE di URBANIA- P.R.G.

3

PROGETTO DELLE TUTELE

TAV. 3.6

TITOLO

SOTTOSISTEMA TERRITORIALE








SCALA

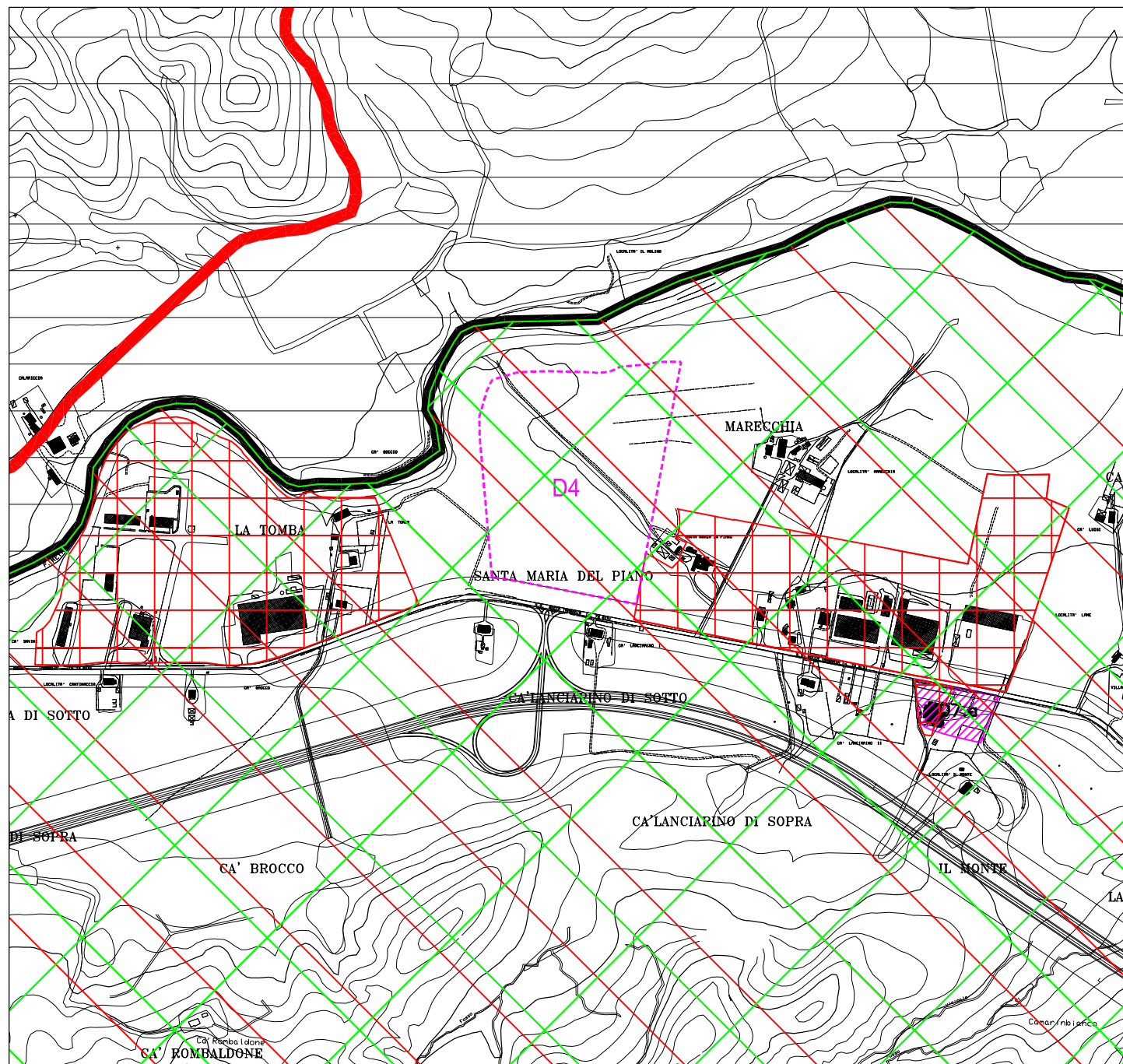
1 : 10000

DATA

AGGIORNAMENTO

LEGENDA

DI PROGETTO	DESCRIZIONE
	AREE ESENTI (Art. 60 N.T.A. del P.P.A.R.)
	AREE DI NUOVA URBANIZZAZIONE DI PROGETTO
	NUOVA AREA PRODUTTIVA D4 "SANTA MARIA DEL PIANO"
AREE PER RILEVANZA DEI VALORI PAESAGGISTICI E AMBIENTALI (Art. 23) (TAV. 6)	
	AREE "B" DI RILEVANTE VALORE
	AREE "C" DI QUALITA' DIFFUSE
AMBITI DI TUTELA DELLA AREE DI ALTA PERCETTIVITA' VISIVA (TAV. 7)	
	AMBITI ANNESSI ALLE INFRASTRUTTURE A MAGGIORE INTENSITA' DI TRAFFICO AREE "V" (Art.23)
	PERCORSI PANORAMICI (Art. 43)



COMUNE di URBANIA- P.R.G.

4

STATO DI FATTO DELL'INFRASTRUTTURAZIONE URBANISTICA E ANTROPICA DEL TERRITORIO

TAV. **4.3.1**

TITOLO

VINCOLO REGIO DECRETO

n. 3267/23

(vincolo idrogeologico)





SCALA

: 10000

DATA

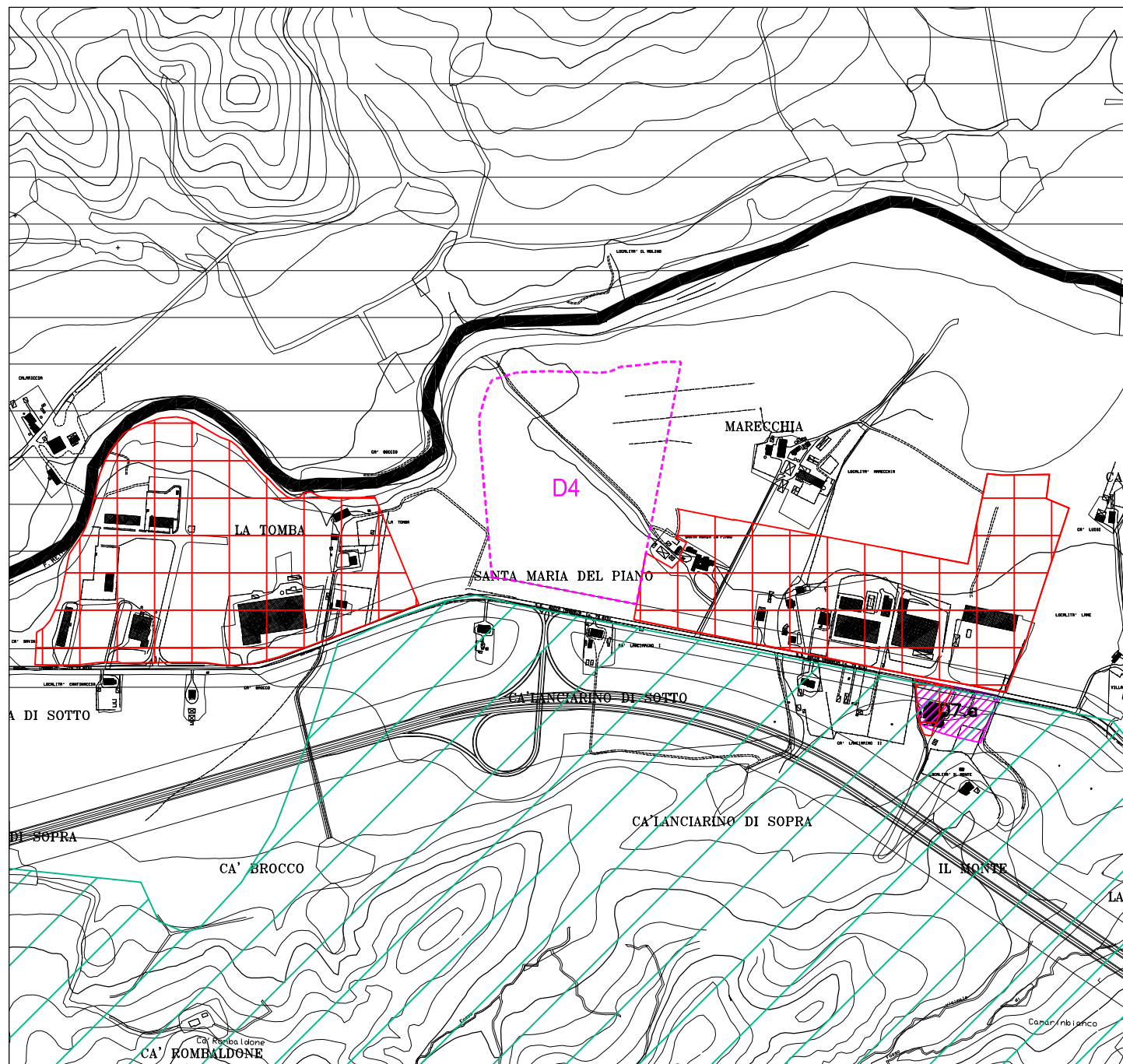
AGGIORNAMENTO

LEGENDA

DI PROGETTO	DESCRIZIONE
	AREE ESENTI (Art. 60 N.T.A. del P.P.A.R.)
	AREE DI NUOVA URBANIZZAZIONE DI PROGETTO
	NUOVA AREA PRODUTTIVA D4 "SANTA MARIA DEL PIANO"
	LIMITE AMMINISTRATIVO (CONFINI COMUNALI)

TUTELE RELATIVE ALLA LEGGE 3267/23 - (VINCOLO IDROGEOLOGICO)

AREE SOGGETTE AL VINCOLO DELLA LEGGE 3267/1923



COMUNE di URBANIA- P.R.G.

4

STATO DI FATTO DELL'INFRASTRUTTURAZIONE URBANISTICA E ANTROPICA DEL TERRITORIO

TAV.

4.3.2

TITOLO

VINCOLI LEGGI NAZIONALI
(Leggi 1497/39 e 431/85)

SCALA

1 : 10000

DATA

AGGIORNAMENTO

LEGENDA

DI PROGETTO

DESCRIZIONE

AREE ESENTI (Art. 60 N.T.A. del P.P.A.R.)

AREE DI NUOVA URBANIZZAZIONE DI PROGETTO

NUOVA AREA PRODUTTIVA D4 "SANTA MARIA DEL PIANO"

LIMITE AMMINISTRATIVO (CONFINE COMUNALE)

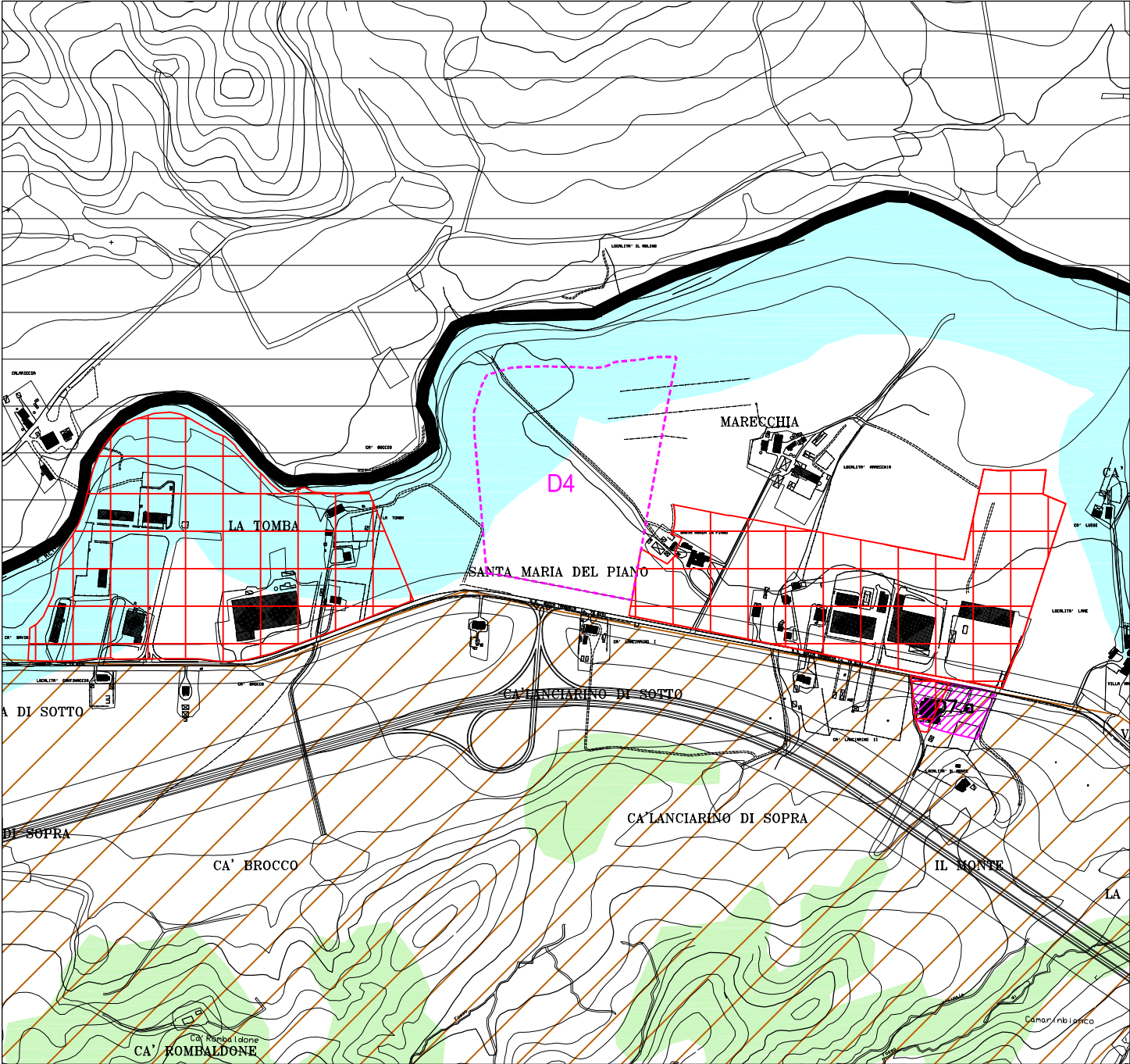
TUTELE RELATIVE AI VINCOLI PAESAGGISTICI DI LEGGI STATALI

TUTELA PAESAGGISTICA (L.1497/39–Ambito fluviale del Fiume Metauro)


TUTELA PAESAGGISTICA (LEGGE 1497/39)


TUTELA RELATIVA AI CORSI D' ACQUA (LEGGE 431/85)


TUTELA RELATIVA ALLE AREE BOSCADE (LEGGE 431/85)



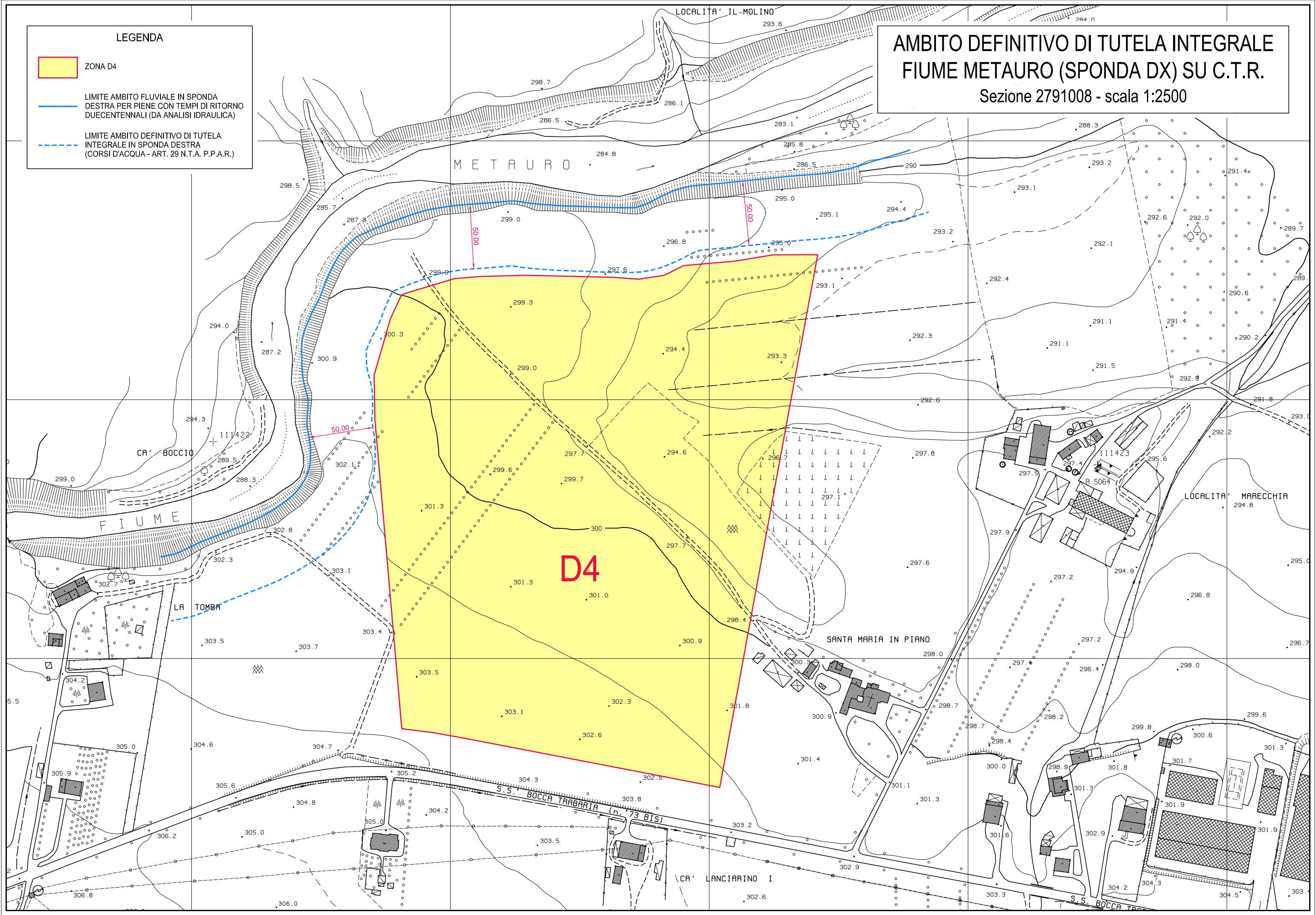
LEGENDA

 ZONA D4

 LIMITE AMBITO FLUVIALE IN SPONDA DESTRA PER PIENE CON TEMPI DI RITORNO DUECENTENNALI (DA ANALISI IDRAULICA)

 LIMITE AMBITO DEFINITIVO DI TUTELA INTEGRALE IN SPONDA DESTRA (CORSI D'ACQUA - ART. 29 N.T.A. P.P.A.R.)

AMBITO DEFINITIVO DI TUTELA INTEGRALE
FIUME METAURO (SPONDA DX) SU C.T.R.
Sezione 2791008 - scala 1:2500



La verifica dei vincoli PPAR 1990 Regione Marche dell'area proposta in Variante è riportata nella seguente Tabella 1:

Tabella 1

Verifica dei vincoli PPAR 1990 Regione Marche dell'area proposta in Variante
Regione Marche - Piano Paesistico Ambientale Regionale PPAR 1990 (D.C.R. n° 197 del 3 novembre 1989, S.O. n° 3 al B.U.R. n° 18 del 9 febbraio 1990)

Sottosistemi Tematici	Categorie costitutive	Cartografia tavole PPAR	Articoli NTA del PPAR	Indirizzi di tutela	Ambiti di tutela
	Fasce morfologiche	2			Fascia Pedepenninica PA.
Sottosistema geologico geomorfologico	Emergenze geologiche	3, 13, 3A	28	TI	L'area proposta in Variante non ricade all'interno degli ambiti di tutela delle emergenze geologiche.
	Corsi d'acqua	12	29	TI	L'area proposta in Variante non ricade all'interno degli ambiti di tutela dei corsi d'acqua. L'area della nuova Zona D4 risulta essere esterna all'ambito di tutela definitivo di 50 m. (Bacino idrografico con numero d'ordine 7, corso d'acqua di classe 1, Fascia Pedepenninica).
	Crinali	12	30	(a)	L'area proposta in Variante non ricade all'interno degli ambiti di tutela dei crinali.
	Versanti	--	31	(a)	L'area proposta in Variante non ricade all'interno degli ambiti di tutela dei versanti.
	Litorali marini	18	32	TI - TO	L'area proposta in Variante non ricade all'interno degli ambiti di tutela dei litorali marini.
Sottosistema botanico vegetazionale	Aree floristiche	4, 5, 11	33	TI	L'area proposta in Variante non ricade all'interno degli ambiti di tutela delle aree floristiche.
	Foreste Demaniali Regionali e boschi	4, 5, 14	34	TI	L'area proposta in Variante non ricade all'interno degli ambiti di tutela delle Foreste Demaniali Regionali e boschi.
	Pascoli	5	35	(a)	L'area proposta in Variante non ricade all'interno degli ambiti di tutela dei boschi e dei

Sottosistemi Tematici	Categorie costitutive	Cartografia tavole PPAR	Articoli NTA del PPAR	Indirizzi di tutela	Ambiti di tutela
					pascoli.
	Zone umide	4, 5	36	TI	L'area proposta in Variante non ricade all'interno degli ambiti di tutela delle zone umide.
	Elementi diffusi del paesaggio agrario	--	37	(a)	Nell'area proposta in Variante non sono presenti elementi diffusi del paesaggio agrario censiti dal PPAR e dal PRG.
Sottosistema storico culturale	Paesaggio agrario storico	8	38	(a)	L'area proposta in Variante non ricade all'interno degli ambiti di tutela del paesaggio agrario storico.
	Centri e nuclei storici	8, 15	39	TI - TO	L'area proposta in Variante non ricade all'interno degli ambiti di tutela dei centri e nuclei storici.
	Edifici e manufatti extra-urbani	9, 16	40	TI	L'area proposta in Variante non ricade all'interno degli ambiti di tutela degli edifici e manufatti extraurbani.
	Zone archeologiche	10, 17	41	TI	L'area proposta in Variante non ricade all'interno degli ambiti di tutela delle zone archeologiche.
	Centuriazioni	10	41	(a)	L'area proposta in Variante non ricade all'interno degli ambiti di tutela delle centurazioni.
	Strade consolari	10	41	TI	L'area proposta in Variante non ricade all'interno all'interno degli ambiti di tutela delle strade consolari.
	Luoghi di memoria storica e della leggenda	10	42	TO	L'area proposta in Variante non ricade all'interno all'interno degli ambiti di tutela dei luoghi di memoria storica e della leggenda.
	Strade e punti panoramici	7	43	(b)	L'area proposta in Variante non ricade all'interno degli ambiti annessi alle strade e punti panoramici.
Sottosistemi territoriali	A - Eccezionale valore	6	20 - 23	(c)	L'area proposta in Variante non ricade in Area A "Eccezionale valore".

Sottosistemi Tematici	Categorie costitutive	Cartografia tavole PPAR	Articoli NTA del PPAR	Indirizzi di tutela	Ambiti di tutela
	B - Alto valore	6	20 - 23	(c)	L'area proposta in Variante non ricade in Area B "Rilevante valore".
	C - Medio valore	6	20 - 23	(c)	L'area proposta in Variante ricade in Area C "Qualità diffuse": Area 36 Peglio - Urbania.
	D - Resto del territorio	6	20 - 23	(c)	L'area proposta in Variante non ricade in Area D "Resto del territorio".
	V - Valore visuale	7	20 - 23	(c)	L'area proposta in Variante ricade all'interno negli ambiti annessi alle infrastrutture a maggiore intensità di traffico Aree "V"
	Parchi e riserve naturali	11	53, 54, 55	(a)	L'area proposta in Variante non ricade all'interno degli ambiti di tutela di parchi e riserve naturali.

Note alla tabella:

TI tutela integrale

TO tutela orientata

(a) per l'indirizzo di tutela vedasi il relativo articolo delle NTA del PPAR

(b) oltre alle indicazioni del punto precedente, le fasce di rispetto stradale indicate dal D.M. 1.4.1968 sono aumentate del 50%

(c) in fase di adeguamento al PPAR, gli strumenti urbanistici subordinati dovranno tenere conto del valore delle aree graduando l'attuazione degli indirizzi di tutela

Per la corretta definizione cartografica dell'alveo del Fiume Metauro (Regione Marche PPAR 1990 NTA art. 29 – Corsi d'acqua) sono stati utilizzati i risultati dell'analisi idraulica a moto permanente eseguita per la verifica di compatibilità idraulica dello strumento di pianificazione (L.R. 22/2011 e D.G.R. 53/2014). L'analisi è stata effettuata in riferimento a piene duecentennali mentre per la ricostruzione geometrica delle sezioni trasversali è stato utilizzato il rilievo LIDAR con maglia 1x1 m eseguito dal Ministero dell'Ambiente (con densità dei punti superiore a 1.5 punti/mq). Il DTM (Digital Terrain Model) presenta un'accuratezza altimetrica corrispondente a +/- 1s (scarto quadratico medio), corrispondente ad un errore inferiore ± 15 cm mentre l'accuratezza planimetrica è di +/- 2s con un errore contenuto entro ± 30 cm.

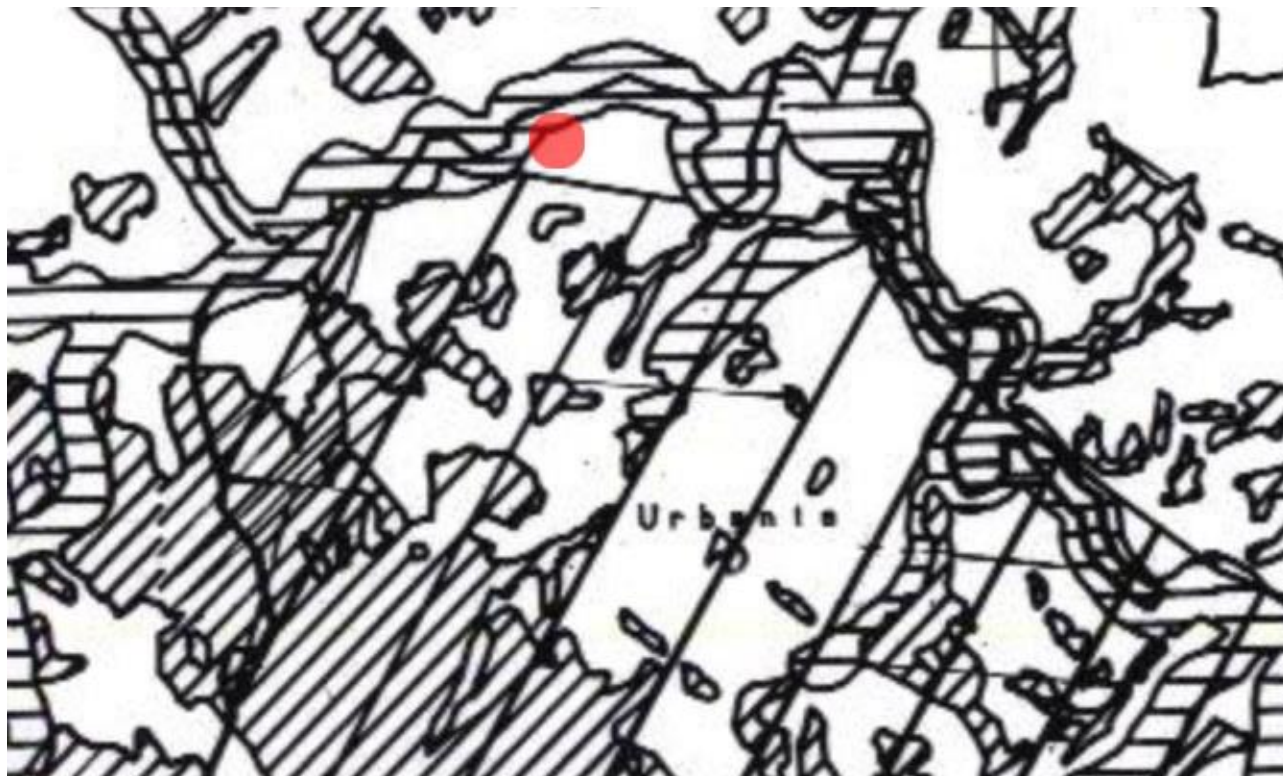
Il perimetro individuato costituisce un ambito ben più esteso di quello che caratterizza l'attuale alveo fluviale in quanto coinvolge anche tutte le aree golenali e le aree pertinenziali del corso d'acqua.

A partire da questo limite di esondazione, è stato poi definito il limite di tutela integrale in sponda destra assumendo un distanziamento di 50 m. Si evidenzia che la nuova area produttiva D4 di Santa Maria del Piano ricade sempre all'esterno dell'ambito di tutela fluviale definitivo.







Appendici

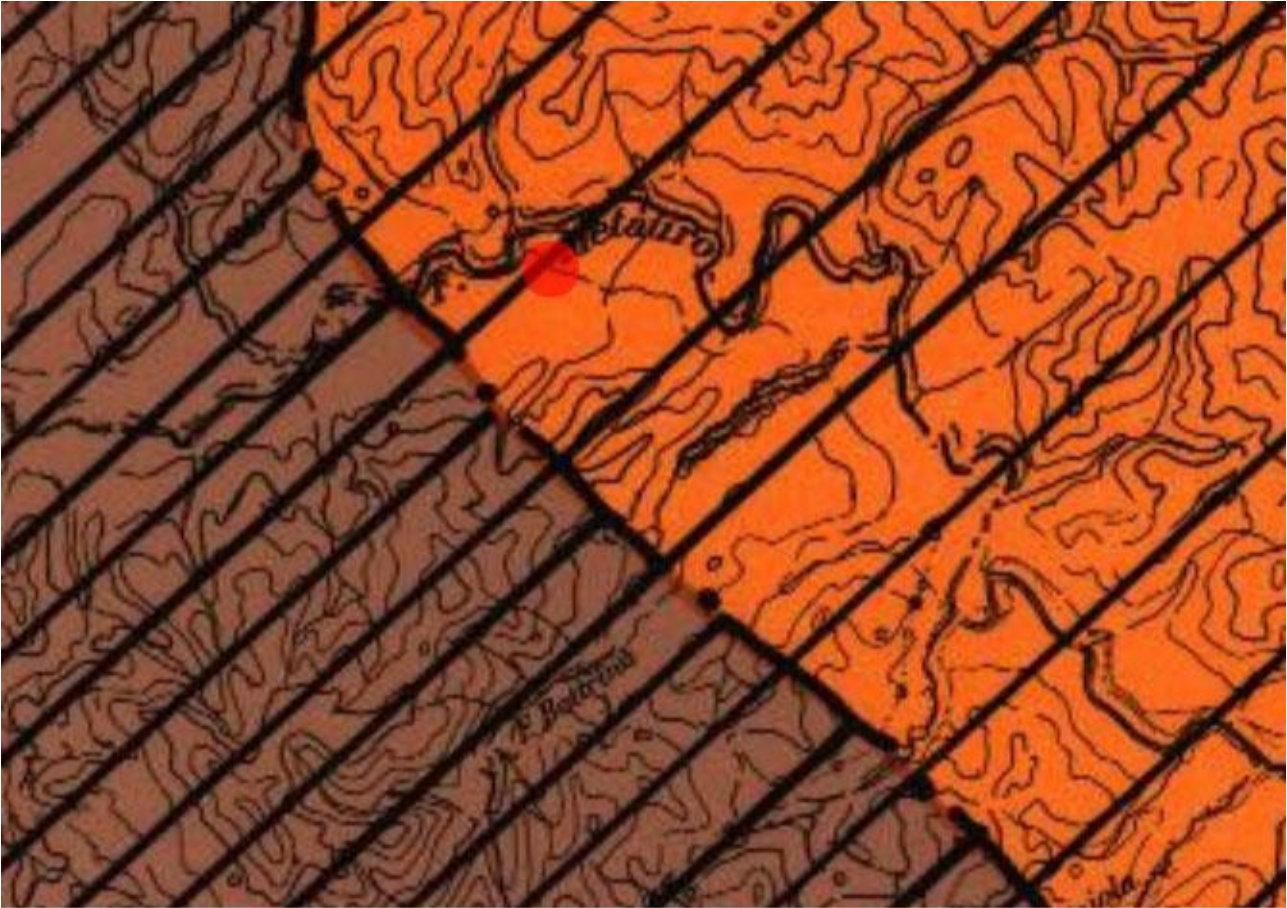
Appendice 1. Estratti della cartografia del PPAR Marche 1990

Estratti delle tavole del PPAR Marche 1990 (cartografie ingrandite o ridotte in scala a seconda del formato originale e relative legende) con la localizzazione dell'area proposta in Variante (cerchio rosso semitrasparente).



1 VINCOLI PAESISTICO - AMBIENTALI VIGENTI LEGENDA

-  VINCOLI ESISTENTI ZONE CON NOTE (L. 1497/39)
-  VINCOLI ESISTENTI (L. 1497/39)
-  MONTAGNE SOPRA M. 1200 s.l.m.
-  PARCHI E FORESTE
-  GHIACCIAI E CIRCHI GLACIALI
-  FIUMI E CORSI D'ACQUA
-  LIMITI DELLA COSTA E FASCIA COSTIERA
prof. m. 300 dalla battigia
-  VINCOLI REGIONALI (GALASSO)
-  LIMITI AMMINISTRATIVI



2 FASCE MORFOLOGICHE

LEGENDA



LIMITE DELLE FASCE



FASCIA APPENNINICA **A**



FASCIA PEDEAPPENNINICA **PA**



FASCIA SUBAPPENNINICA **SA**

12) Selva Novevoglio
13) Selva Severini
14) Bosco del Monte Carlo

57) Gola di S. Eustachio
58) Torre Beragna
60) Monte Corno



3 SOTTOSISTEMI TEMATICI

LEGENDA



AREE **GA** DI ECCEZIONALE VALORE (artt. 6-9)



AREE **GB** DI RILEVANTE VALORE (artt. 6-9)



AREE **GC** DI QUALITA' DIFFUSA (artt. 6-9)

(art. 28)

1) Serie neogeniche	39) Sectioni plioceniche
2) Allictoni della colata della Val Marecchia	40) Facies canalizzate nella Scaglia Rossa
3) Allictoni della colata della Val Marecchia	41) Facies canalizzate nella Scaglia Rossa
4) Allictoni della colata della Val Marecchia	42) Facies canalizzate nella Scaglia Rossa
5) Allictoni della colata della Val Marecchia	43) Facies canalizzate nella Scaglia Rossa
6) Serie neogeniche	44) Serie nei sedimenti miocenici del Bacino di Camerino
7) Serie stratigrafiche nella formazione della Marnoso Arenacea: strato Contessa	45) Serie mioceniche
8) Serie stratigrafiche nella Marnoso Arenacea: strato Contessa	46) Serie nei depositi miocenici dei bacini minori
9) Serie nella Gessoso - Solifera	47) Sectioni plioceniche
10) Serie stratigrafiche della Marnoso Arenacea alla Formazione a Colombacci	48) Sectioni plioceniche
11) Serie giurassiche	49) Sectioni plioceniche
12) Serie neogeniche	50) Sectioni pleistoceniche
13) Serie stratigrafiche della Marnoso Arenacea	51) Terrazzi alluvionali fagliati
14) Serie della Marnoso Arenacea	52) Sequenza pliocenica; depositi grossolani riandamentati
15) Serie ridotte nella successione	53) Depositati della Serie Plio-pleistocenica
	54) Depositato della sequenza Pleistocenica; sequenza sabbiose.



4 SOTTOSISTEMI TEMATICI E ELEMENTI COSTITUTIVI DEL SOTTOSISTEMA BOTANICO-VEGETAZIONALE

LEGENDA



AREE 'BA' DI ECCEZIONALE VALORE



AREE 'BB' DI RILEVANTE VALORE



AREE 'BC' DI QUALITA' DIFFUSA

AREE FLORISTICHE (ART. 33)

- | | |
|--------------------------------|---|
| 1) Monti Sironi e Sinocello | 47) Valle di Paterno |
| 2) Faggete del Monte Carpegna | 48) Monte Nero |
| 3) Cima del Monte Carpegna | 49) Monte Gioco del Pallone |
| 4) Costa dei Salti | 50) Monte Cafaggio |
| 5) Boschi della Selva Grossa | 51) Monte San Vicino |
| 6) Alpe della Luna | 52) Macchia di Montemaro |
| 7) Fosso degli Abeti | 53) Macchia della Tassineta |
| 8) Fosso del Salaiolo | 54) Fonte delle Bussare |
| 9) Colle San Bartolo | 55) Gola di Fiorano |
| 10) Litorale della Baia del Re | 56) Stazione di Bosco di Castelraimondo |
| 11) Selva di San Nicola | 57) Gola di S. Eustachio |
| 12) Selva Montevocchio | 58) Torre Berugna |
| 13) Selva Severini | 60) Monte S. Eustachio |
| 14) Boschi del Monte Carlo | |



5 VALUTAZIONE QUALITATIVA DEL SOTTOSISTEMA BOTANICO-VEGETAZIONALE

LEGENDA

ZONE DI ALTISSIMO VALORE VEGETAZIONALE

1-19		COMPLESSI ORO-IDROGRAFICI (BOSCHI E PASCOLI INTERCLUSI - ART. LI 34 E 35)
20-21		COMPLESSI COSTIERI
22-29		AMBIENTI UMIDI (ART. 36)
36-40		AMBIENTI DELLE GOLE CALCAREE
41-69		AREE DI INTERESSE FLORISTICO E VEGETAZIONALE DI PICCOLE



6 AREE PER RILEVANZA DEI VALORI PAESAGGISTICI E AMBIENTALI (art. 23)

LEGENDA

- | | | |
|-------|---|-------------------------------------|
| 1-6 |  | AREE A DI ECCEZIONALE VALORE |
| 7-28 |  | AREE B DI RILEVANTE VALORE |
| 29-69 |  | AREE C DI QUALITA' DIFFUSE |

AREE A

- 1) Monti Sibillini - Monti della Laga
- 2) Monte S. Vicino - Gola della Rossa
- 3) Frassesi
- 4) Abbadia di Fiastre
- 5) Catrisa-Verone
- 6) S. Bartolo

AREE B

- 7) Caspagna

AREE C

- 31) Fontecorniele
- 32) Monte Felcino
- 33) Tolanello
- 34) Monte Ercole
- 35) Mirtola
- 36) Peglio Urbania
- 37) Moleuro (tra Urbania e Farnigiano)
- 38) Scapizzano
- 39) Montenedo
- 40) Corinaldo
- 41) Mondavio
- 42) Castellone di Suasa
- 43) Marzocca Ostia
- 44) S. Marcello Monfano



7 AREE DI ALTA PERCETTIVITA' VISIVA

LEGENDA



AMBITI ANNESSI ALLE INFRASTRUTTURE
A MAGGIORE INTENSITA' DI TRAFFICO
AREE "V" (ART. 23)



PUNTI PANORAMICI (ART. 43)



PERCORSI PANORAMICI (ART. 43)



8 CENTRI E NUCLEI STORICI PAESAGGIO AGRARIO STORICO

LEGENDA



CENTRI STORICI CAPOLUOGO (art.39)



ALTRI CENTRI E NUCLEI STORICO (art. 39)



PAESAGGIO AGRARIO DI INTERESSE STORICO-AMBIENTALE (art.38)

- 1) Sassocorvaro, Auditore, Tavoleto
- 2) Sassocorvaro, Urbino
- 3) Urbino, Colbordolo, Petriano, Fossobrone
- 4) Urbino, Farnigiano
- 5) Montefalcino
- 6) Montefalcino
- 7) Serrungarina, Nombroccio, Cartoceto, Saltara
- 8) Montemaggio, Piagge
- 9) Fano
- 10) Fossobrone
- 11) San'Ippolito, Barchi, Fratte Rosa
- 12) Fossobrone, Perugia
- 13) Fratte Rosa, Mondavio
- 14) Mondavio
- 15) Arcevia
- 16) Castellone di Suasa



9 EDIFICI E MANUFATTI EXTRA-URBANI (art.40)

LEGENDA



LOCALIZZAZIONE DEGLI EDIFICI E MANUFATTI



10 LUOGHI ARCHEOLOGICI E DI MEMORIA STORICA ARTT. 41-42

LEGENDA

- 1-85  AREE VINCOLATE
- 86-88  LUOGHI DI MEMORIA STORICA
- 89-102  AREE DI PARTICOLARE INTERESSE ARCHEOLOGICO
-  AREE CENTURIATE
-  STRADE CONSOLARI



11 PARCHI E RISERVE NATURALI

LEGENDA



PARCHI NATURALI ART. 53



PARCHI STORICO CULTURALI ART. 55



RISERVE NATURALI ART. 54



PARCHI ARCHEOLOGICI ART. 55



CONFINE REGIONALE

PARCHI NATURALI

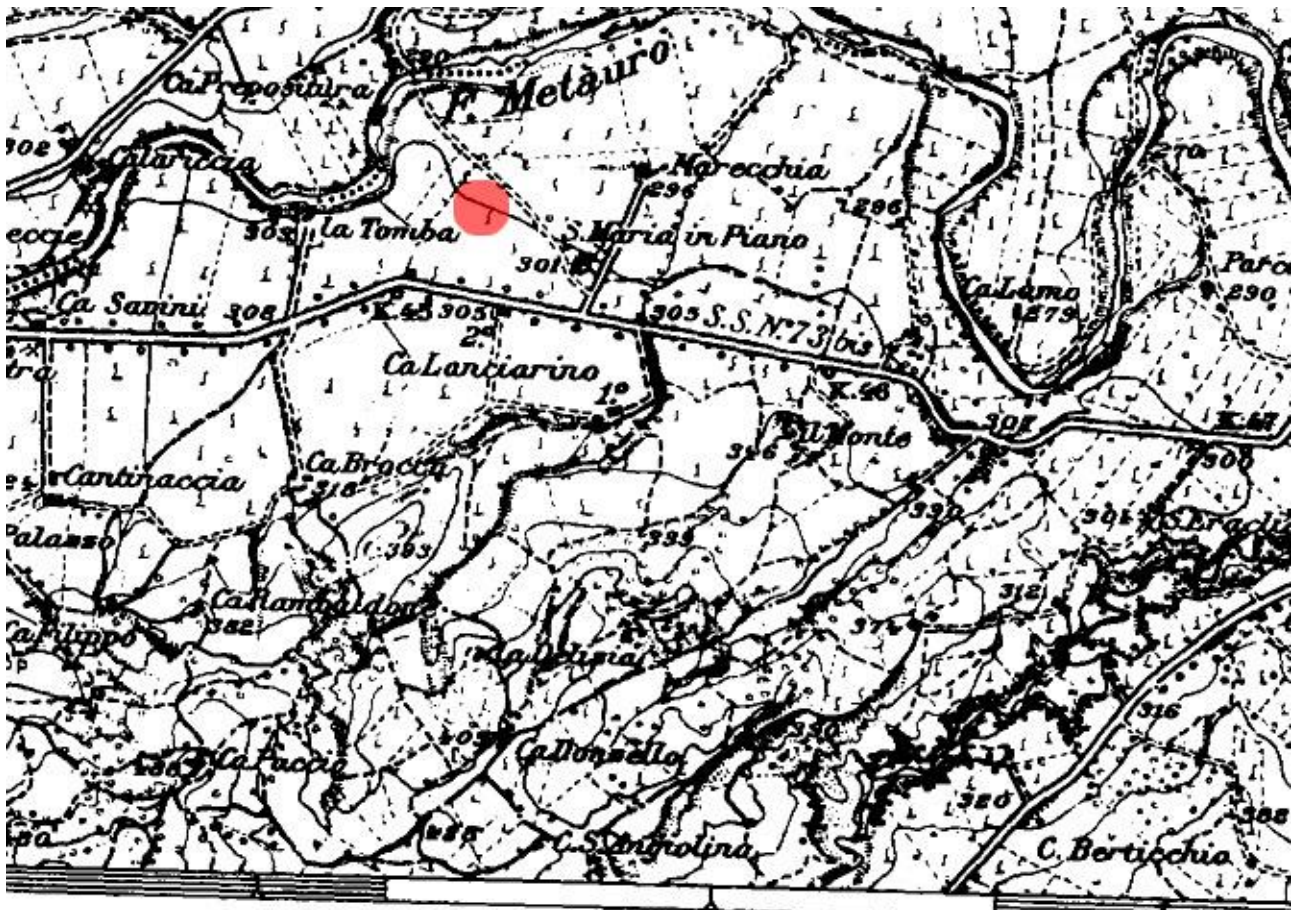
- Pn 1 BASSO SIMONE-SIMONCELLO E MONTE CARPEGNA (FD)
- Pn 2 ALPE DELLA LUVA
- Pn 3 MONTE MERONE
- Pn 4 MONTE CATRIA E MONTE CUCCO
- Pa 5 MONTE CONERO (*)



12 Classificazione dei crinali e dei corsi d'acqua

Le cartografie qui di seguito allegate rappresentano il sistema dei bacini e dei sottobacini individuati sul territorio marchigiano. Più in particolare, il numero riportato all'interno di ciascun sottobacino indica l'ordine gerarchico del corso d'acqua principale presente al suo interno. Con differente simbologia grafica (linee tratteggiate, continue e a croci) vengono classificati i crinali o gli spartiacque in base alla classe di appartenenza prevista dalla normativa del Piano. La legenda di tale classificazione è la seguente:

- crinali e spartiacque che individuano bacini del II e III ordine.
- crinali e spartiacque che individuano bacini del IV e V ordine.
- +++++ crinali e spartiacque che individuano bacini di ordine superiore al V.
- ||||| delimitazione delle zone Appenniniche (A),
Pedeappenniniche (PA), subappenniniche (SA).



15 Centri e nuclei storici



CENTRO



DI PENDIO

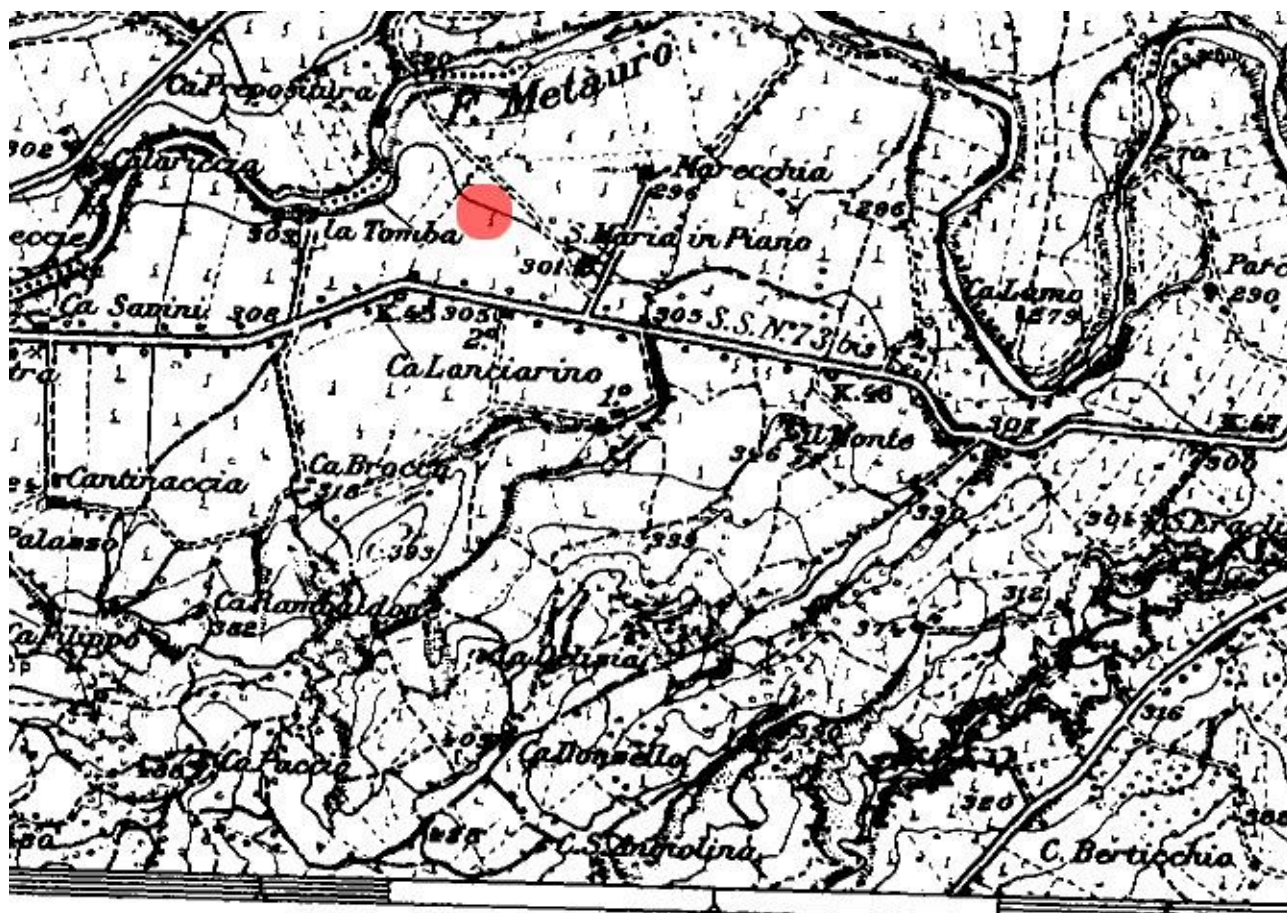


NUCLEO



DI CRINALE

**DI PIANURA****AMBITI CARTOGRAFICAMENTE DELIMITATI**



16 Edifici e manufatti extraurbani



MANUFATTI EXTRAURBANI



AMBITI CARTOGRAFICAMENTE DELIMITATI